Massif de Villefermoy

Comité de pilotage du 16 décembre 2011

Mairie de
FONTENAILLES

Sommaire

1 -Présentation et diffusion des premières « fiches oiseaux »

2 -Point sur la connaissance des propriétaires des parcelles du site

3 –Présentation du programme pluriannuel d’actions

1 - Fiches oiseaux

Grand public et scolaires des 9 communes

<u>Diffusion</u> :

-site @ des communes et de la FDC77

-livret broché en consultation à l'accueil des mairies

-écoles primaires

1ère série janvier 2012

1 nouvelle série par an

Page de présentation / fiches oiseaux

Natura 2000, c'est quoi ?

Natura 2000 est un réseau européen d'espaces naturels identifiés pour la qualité, la rareté ou la fragilité des espèces animales ou végétales et de leurs habitats naturels.

Il vise à maintenir la diversité biologique à l'échelle de l'Union européenne.

La conservation des espèces et des habitats reconnus d'intérêt communautaire passe notamment par le maintien des activités humaines et des pratiques qui ont participé à forger l'intérêt écologique de ces territoires.

Rappel historique de la démarche Natura 2000 à Villefermoy

Le massif forestier de Villefermoy a été identifié comme un site présentant des effectifs d'oiseaux d'intérêt européen remarquable, tant en ce qui concerne les espèces nicheuses que les espèces hivernantes.

Cette richesse est liée à la qualité du territoire, résultant des bonnes pratiques de gestion qui y sont menées.

La consultation locale menée en 2005 autour du projet de site Natura 2000 a abouti à la désignation du massif comme Zone de Protection Spéciale (ZPS) au titre de la Directive Oiseaux, par décret ministériel du 24 mars 2006.

Au total, 4 790 hectares, répartis sur 9 communes, font partie du site « FR 1112001 - Massif de Villefermoy ».

Le site Natura 2000 « Massif de Villefermoy »

Formé du regroupement de la forêt domaniale de Villefermoy (2641 ha) et de forêts périphériques. Un peu plus de la moitié du massif appartient à des propriétaires privés, dont le réseau d'étangs de Villefermoy, l'un des principaux atouts de la zone pour les oiseaux.

Par ordre d'importance de surface sur le site, on trouve les communes de : Fontenailles, Laval-en-Brie, Echouboulains, Les Ecrennes, Valence-en-Brie, La Chapelle Rablais, Pamfou, Coutençon, La Chapelle-Gauthier.

La présidence de ce site Natura 2000 est assurée par Martine Dejeu, Maire de Fontenailles.

La Fédération Départementale des Chasseurs de Seine-et-Marne a été retenue comme prestataire pour animer le site.

Mairie de
FONTENAILLES

FDC77

Espèces nicheuses certaines ou probables

Milan noir

Martin-pêcheur

Bondrée apivore

Pic mar

Pic noir

Espèces présentes, nidification possible mais pas encore observée

Aigle botté

Balbuzard Pêcheur

Bihoreau gris

Espèce spectaculaire, de passage

Pygargue à queue blanche

Carte des propriétés - conseils / fiches oiseaux

La Directive européenne Oiseaux *(n° 79/409/CEE du Conseil du 2 avril 1979, article 4 annexe 1)*, concerne la conservation des oiseaux sauvages.

Neuf de ces espèces qui ont justifié la désignation du site Natura 2000 « Massif de Villefermoy », vous sont présentées dans ce premier jeu de fiches.

Ces fiches vous permettront de les connaître, et nous l'espérons de les identifier lorsque vous aurez la chance de les voir !

Les autres espèces vous seront présentées de la même façon au fil des ans, afin que vous puissiez compléter votre collection.

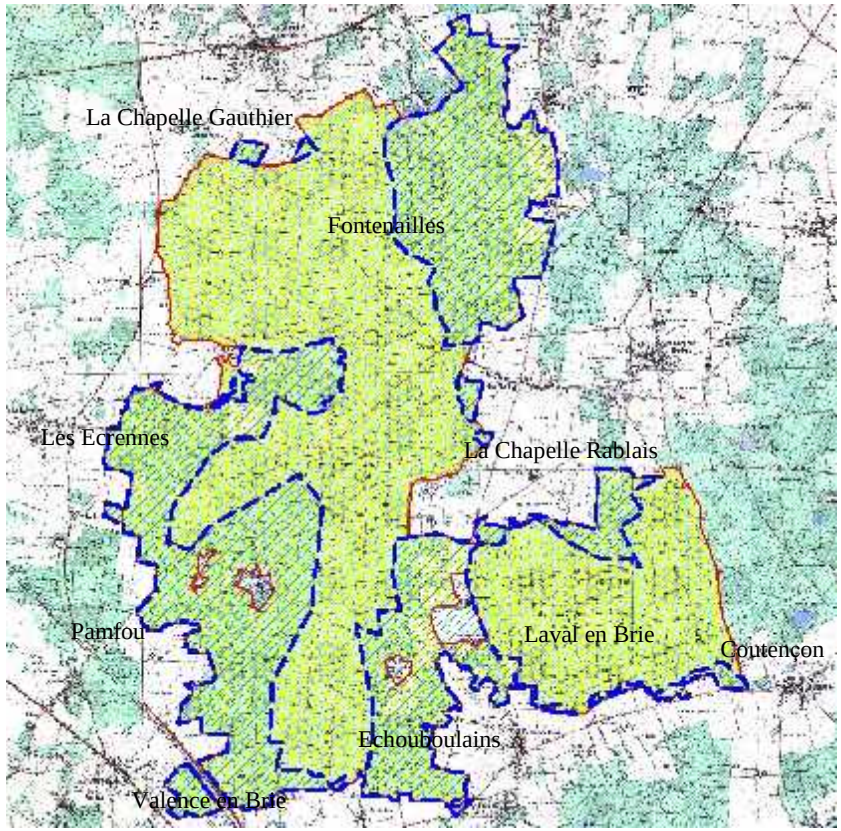

Conseils et consignes

Restez sur les chemins et soyez discrets
Ne pénétrez pas dans les propriétés privées

Ayez une paire de jumelles et de la patience…
Notez vos observations
N'hésitez pas à faire un croquis : forme, couleurs…

Propriétés privées

Limites du site Natura 2000

NATURA 2000

2 - Propriétés privées du site

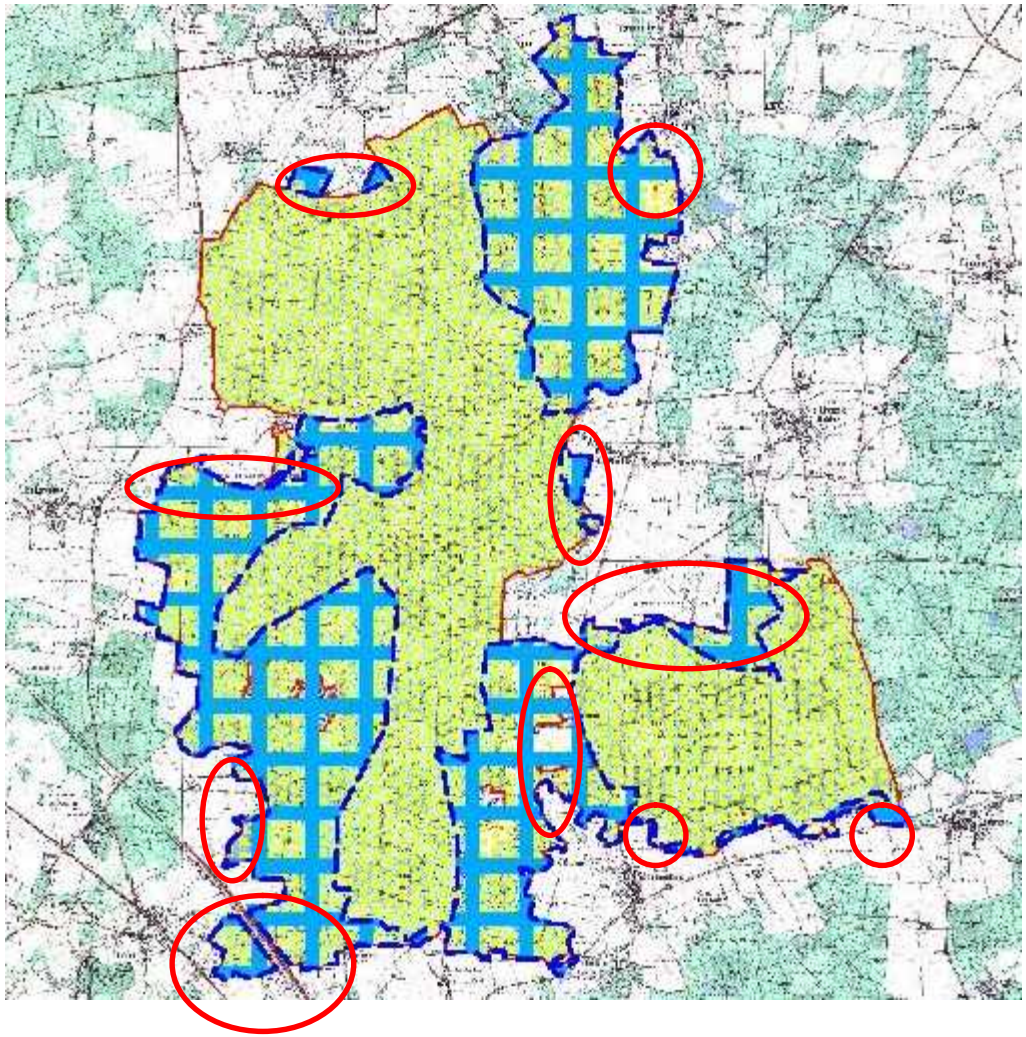

: secteurs à contrôler au cadastre

Ex. : **Valence en Brie** / **inventaire complet** :
-24 propriétaires / Bois des Bouleaux, Beauregard, Bois des Quatre Vingts.
-20 Parcelles de plus d'1 hectare / 38 parcelles.
-Plus petite parcelle = 4 ares
-Plus grande parcelle = 22 hectares

Communes	Nbr Propriétaires connus	Cadastres à consulter
Fontenailles	10	x
Laval en Brie	1	x
Echouboulains	2	x
Les Ecrennes	7	x
Valence en Brie	24	
La Chapelle Rablais	3	x
Pamfou	1	x
Coutençon	0	
La Chapelle Gauthier	0	x
Totaux	*48*	*7*

Propriétés privées du site

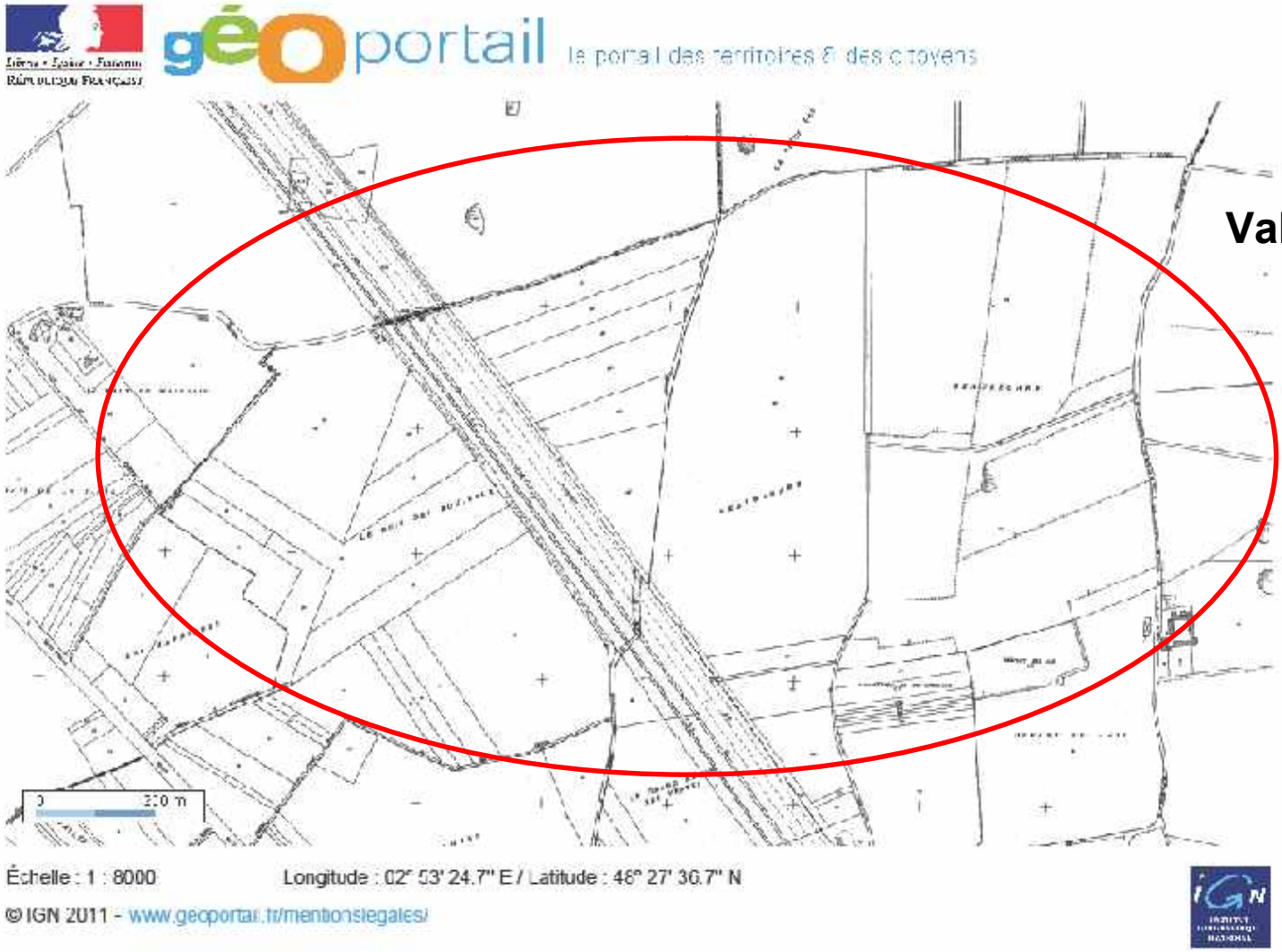

Propriétés privées du site

Vérifications et recherches cadastrales en cours :

Propriétaires des parcelles et coordonnées

Changements de propriétaires

Superficies concernées / Natura 2000

3 - Programme pluriannuel d'actions

3-1 Information des propriétaires

3-2 Communication sensibilisation

3-3 Suivi ornithologique des espèces

3-4 Suivi de la mise en œuvre du DOCOB

3-1 Information des propriétaires

Connaissance des propriétaires	**Janvier / Février 2012**	***-Fin des recherches cadastrales en mairies,*** *propriétaires agricoles compris.* *-Courrier d'info aux propriétaires disposant d'un PSG.*
Information générale	**Mars 2012**	***-Courrier à chaque propriétaire identifié*** *avec document synthétique de présentation de Natura 2000 « Massif de Villefermoy», et personne à contacter à la FDC.*
Charte Natura 2000 **Contrats Natura 2000**	**Janvier à juillet 2012**	***-Entretiens avec les propriétaires*** **:** Présentation et promotion de la contractualisation / 6 cahiers des charges des actions préconisées dans le DOCOB. Information des propriétaires susceptibles d'adhérer à la charte. ***-Rédaction d'un état d'avancement*** / potentiel de contractualisations identifié.
Mise en œuvre des contrats Natura 2000	**Août à novembre 2012**	***-Aide aux propriétaires pour le montage technique et administratif.*** ***-Présentation des dossiers au COPIL pour information.*** ***-Dépôts des dossiers.***
Réalisation des contrats	**À partir de Janvier 2013**	***-Suivi des travaux.***

2 Chartes déjà signées :
ONF (2008)
Sté Omnium d'Exploitation (2009)

3-2 Communication sensibilisation

- ***Echanges annuels*** *avec d'autres animateurs de ZPS (Zone de Protection Spéciale : directive oiseaux)*
  - ***-Dès 2012***
  - *-Boucles de la marne*
  - *-Bassée,…*

- ***Diffusion des fiches oiseaux*** *« Massif de Villefermoy»*
  - ***-Grand public / 2012-2013-2014***

- ***Rédaction et diffusion d'1 document synthétique*** *de présentation de Natura 2000 « Massif de Villefermoy»*
  - ***-Propriétaires / dès 2012***

- ***Rédaction et diffusion de documents pédagogiques*** *de découverte des oiseaux du site*
  - ***-Scolaires / 2013-2014***

- ***Lettre d'information annuelle***
  - ***-Tout public, dès 2012***

- ***Information générale*** *sur le site @ de la FDC77 :*
  - ***-Mise à jour annuelle dès 2012***

- ***Sorties découverte et observation sur le terrain***
  - ***-1 par an à partir de 2012*** *:*
  - *-Hors périodes de nidification*
  - *-En forêt domaniale prioritairement*

3-3 Suivi ornithologique des espèces

Espèces présentes sur le site	**Janvier à mars 2012-2013-2014** **Avril à juin 2012-2013-2014**	***-Recherche des nids*** *(aires de rapaces, loges de pics,...).* ***-Géolocalisation*** *(GPS)* ***sur fond carte IGN.*** ***-Identification des espèces nicheuses et géolocalisation des nids.*** ***-Vérification de l'occupation des nids inventoriés en 2007,2009 et 2011.*** ***-Consultation des association ornithologiques pour validation.***
Espèces de passage	**Toute l'année et tous les ans** **À partir de janvier 2012**	***-Recueil et vérification des observations, et observations directes, par espèce*** *(déjà en cours depuis novembre 2011).* ***-Localisation de chaque observation sur fond carte IGN.***
Prospection des « nouveaux » secteurs	**De janvier 2012 à fin 2013**	***-Recherche et localisation des espèces présentes dans les propriétés non prospectées lors de l'élaboration du DOCOB.*** ***-Ajout des données sur les cartographies de localisation des espèces présentes et de passage.***
Mise à jour des données	**Tous les ans**	***-Cartographie de bilan annuel, avec :*** - Statistiques d'occupation des nids et des effectifs par espèce; - Effectifs et répartition des espèces d'intérêt régional présentes; - Effectifs des espèces de passage; - Nouvelles espèces d'intérêt communautaire ou régional observées; - Complément des inventaires.

« Nouveaux » secteurs à prospecter / 2012-2013

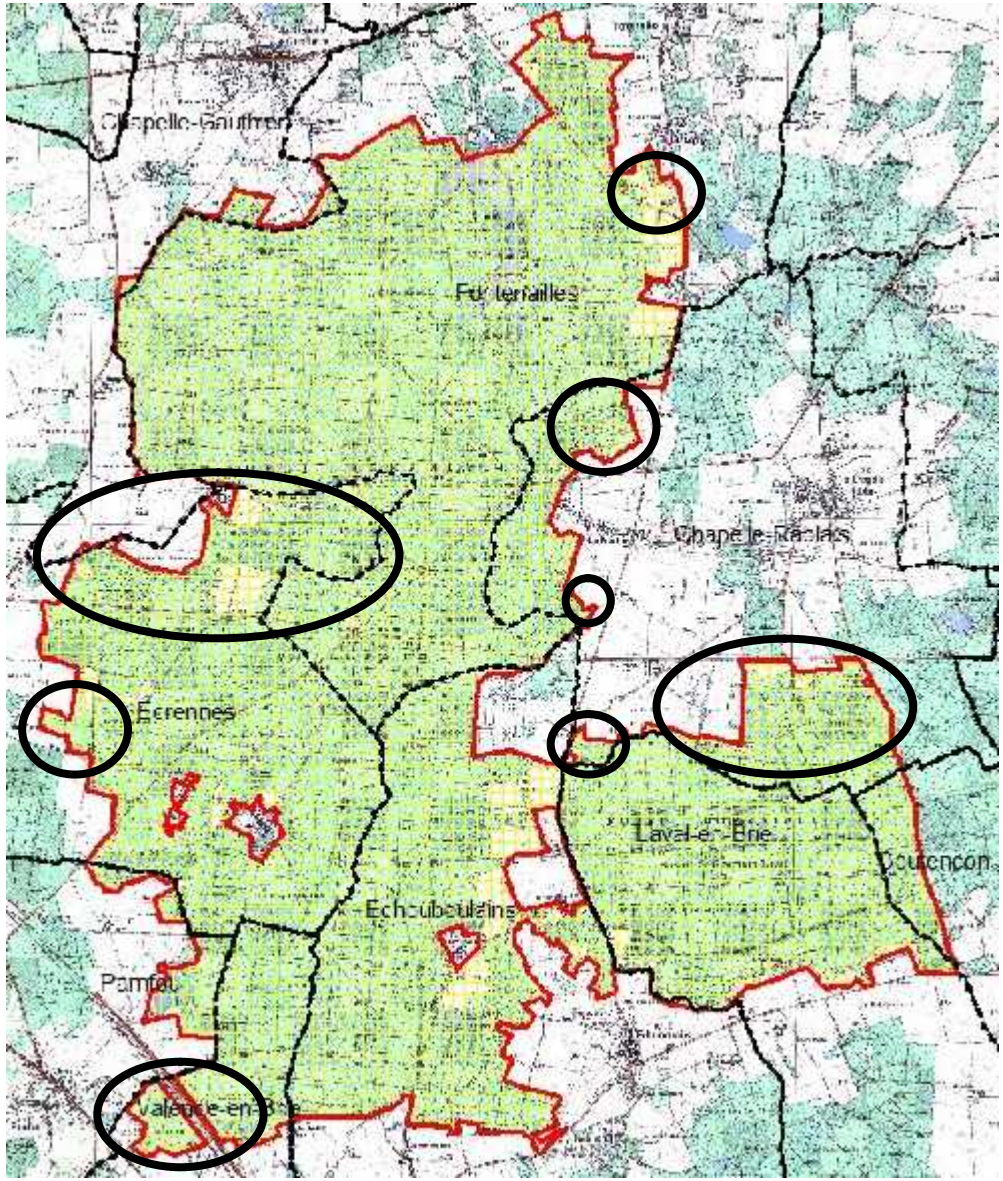

3-4 Suivi de la mise en œuvre du DOCOB

Information et consultation du comité de pilotage	**Tous les ans**	***-Suivi des actions programmées*** ***-Information sur les nouveaux contrats*** ***-Actualités juridiques / Natura 2000***
Prise en compte de Natura 2000	**Tous les ans**	***-Assistance auprès des porteurs de projets locaux*** *(Publics et privés) :* - Evaluation des incidences. - Cohérence des procédures de planification territoriale *(PLU, SCOT,…)* avec le dispositif Natura 2000.
Bilan annuel	**Tous les ans**	***-Démarches entreprises pour recenser et contacter les signataires potentiels de contrat ou charte Natura 2000.*** ***-Plan de communication sur le site Natura 2000.*** ***-Résultats du suivi ornithologique.*** ***-Indicateurs d'avancement :*** - nombre de propriétaires contactés et susceptibles de contractualiser (charte, contrat Natura 2000) ; - nombre de demandes et de chartes ou contrats signés, espèces et surfaces concernées; - nombre d'actions d'information et de sensibilisation des acteurs; - nombre de documents de communication diffusés et lieux de diffusion; - autres indicateurs à définir selon les actions et besoins. ***-Etat d'avancement du programme pluriannuel d'actions.*** ***-Bilan financier et budgets prévisionnels*** *(contrats, fonctionnement de la structure animatrice).*
Réunion du comité de pilotage	**Chaque fin d'année**	***- Présentation du bilan annuel et du programme de l'année suivante pour avis et validation.***
Préparation de la révision du DOCOB	**2014**	*-**A partir des données de suivi ornithologique*** *(dont complément des inventaires).* ***-En fonction de l 'état d'avancement des mesures contractualisées.***

Massif de Villefermoy ZPS 1112001

Comité de pilotage du 16 décembre 2011

Crédits photos : René Hoff, C.A. Vaucher, Jiri Bohdal, Freddy Schoeffer, Alain Fossé, Julien Thurel, Xalbai, Didier Colin, J-D Bergemer, plaquette « Natura 2000 » DRIEE.